

**Российская Федерация
Республика Алтай
Администрация
муниципального образования
«Чойский район»**

**Россия Федерациязы
Алтай Республиканын
«Чой аймак»
муниципал тозолмо
администрациязы**

ПОСТАНОВЛЕНИЕ

ЈӦП

25 апреля 2023 года

с.Чоя

№ 226

**Об утверждении схемы
расположения земельного
участка с условным номером:
04:02:040103:3У1**

В соответствии со статьёй 11.10 Земельного Кодекса Российской Федерации, пункта 2 статьи 3.3 Федерального закона от 25 октября 2001 года № 137-ФЗ «О введении в действие Земельного Кодекса Российской Федерации», приказом Росреестра от 10 ноября 2020 года № П/0412 «Об утверждении классификатора видов разрешенного использования земельных участков», с решением сессии Совета депутатов муниципального образования «Чойский район» от 17 июля 2015 года № 12-15 «Об утверждении правил землепользования и застройки сельских поселений муниципального образования «Чойский район», на основании заявления Пчельниковой Анны Владимировны от 20 апреля 2023 года, (вх. № 1462) Администрация муниципального образования «Чойский район»

ПОСТАНОВЛЯЕТ:

1. Утвердить схему расположения земельного участка с условным номером: 04:02:040103:3У1, площадью 1111 кв. метров, расположенного по адресу: Российская Федерация, Республика Алтай, Чойский район, муниципальное образование «Паспаульское сельское поселение», с. Паспаул, ул. Веселая. Категория земель – земли населённых пунктов.
2. образуемому земельному участку установить вид разрешенного использования: индивидуальное жилищное строительство. Код вида разрешенного использования – 2.2. Территориальная зона образуемого земельного участка с условным номером 04:02:040103:3У1 – жилая зона (Ж-1).

3. Схема расположения земельного участка на кадастровом плане территории является обязательным приложением к настоящему постановлению, (прилагается).

4. Заявителю обеспечить выполнение кадастровых работ в целях государственного учета земельного участка.

5. Срок действия настоящего постановления составляет два года.

6. Настоящее постановление вступает в силу с момента его подписания.

7. Контроль, за исполнением настоящего постановления возложить на исполняющего обязанности Первого заместителя главы администрации муниципального образования «Чойский район» по экономическому развитию, сельскому хозяйству, имущественным и земельным отношениям
Королеву И.С.

Глава муниципального образования
«Чойский район»

И.А. Русских

Утверждена
Постановлением администрации муниципального образования

(наименование документа об утверждении, включая наименование

"Чойский район"

органов государственной власти или органов местного

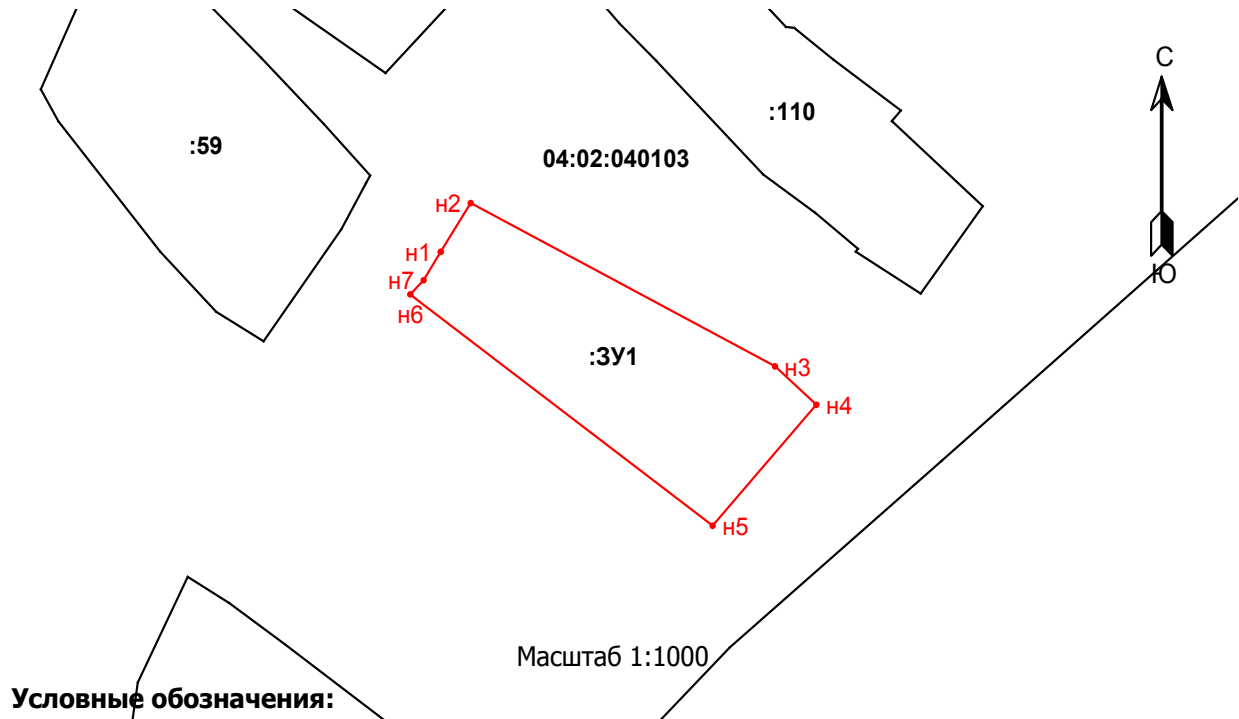
самоуправления, принявших или подписавших

соглашение о перераспределении земельных участков)






от **25.04.2023** № **226**

**СХЕМА РАСПОЛОЖЕНИЯ ЗЕМЕЛЬНОГО УЧАСТКА ИЛИ ЗЕМЕЛЬНЫХ
УЧАСТКОВ НА КАДАСТРОВOM ПЛАНЕ ТЕРРИТОРИИ**

Условный номер земельного участка :ЗУ1		
Площадь земельного участка 1111 м ²		Система координат: МСК-04, зона 1
Обозначение характерных точек границ	Координаты, м	
	X	Y
н1	644096.29	1361284.78
н2	644103.12	1361289.14
н3	644080.26	1361333.50
н4	644074.88	1361339.55
н5	644057.95	1361324.41
н6	644090.33	1361280.34
н7	644092.31	1361282.30
н1	644096.29	1361284.78



Условные обозначения:

-  граница земельного участка
-  граница земельного участка, установленная при проведении кадастровых работ
-  граница кадастрового квартала
-  характерная точка границы земельного участка
-  характерная точка границы земельного участка, полученная при проведении кадастровых работ
- :3У1** кадастровый номер или обозначение земельного участка
- n7** номер характерной точки границы земельного участка, полученной при проведении кадастровых работ
- 04:02:040103** номер кадастрового квартала